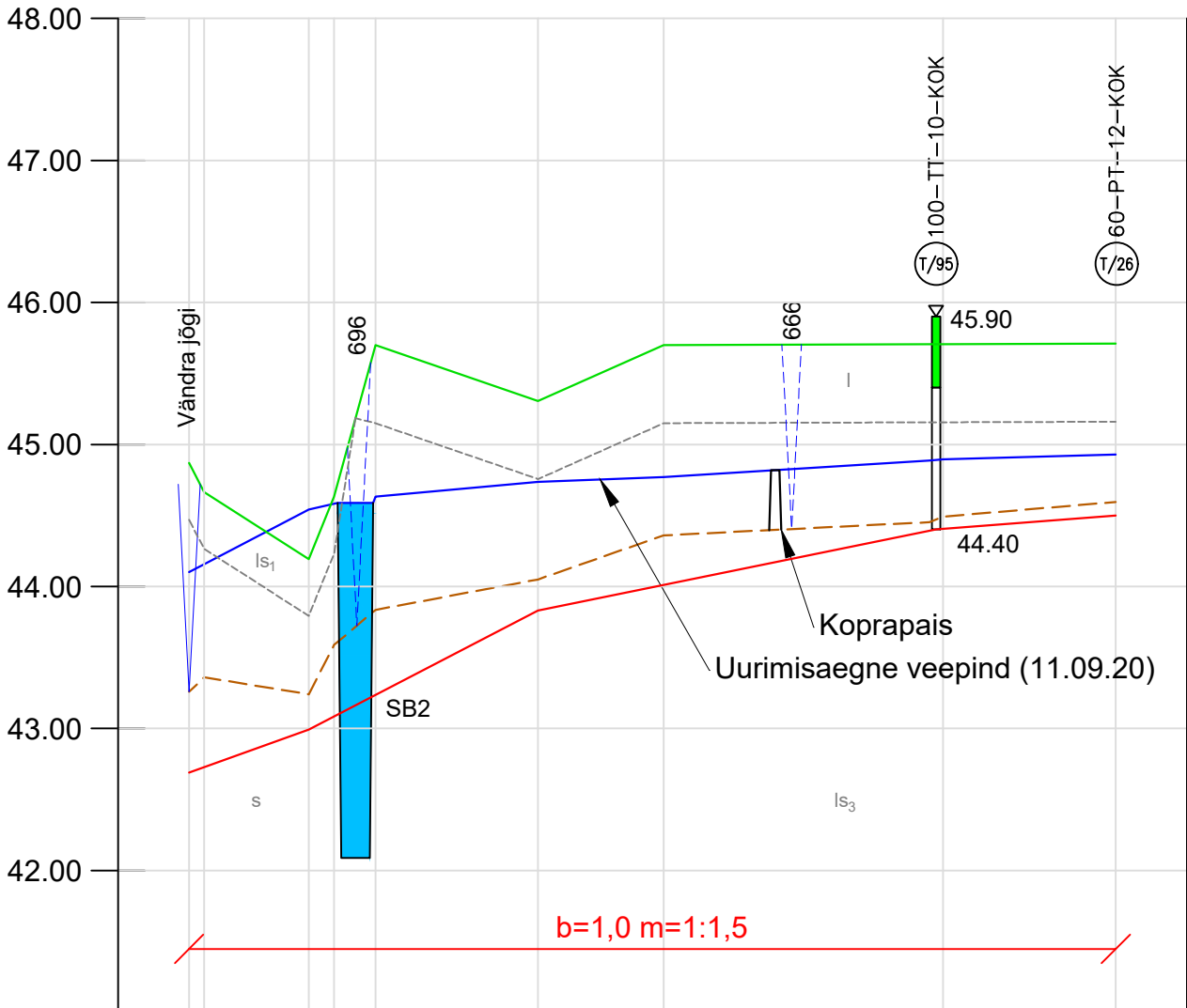


Eesvool 664 / Rukkimäe-Tipasilla1 (TTP-261)

Märkused:
Kõrgused EH2000 süsteemis

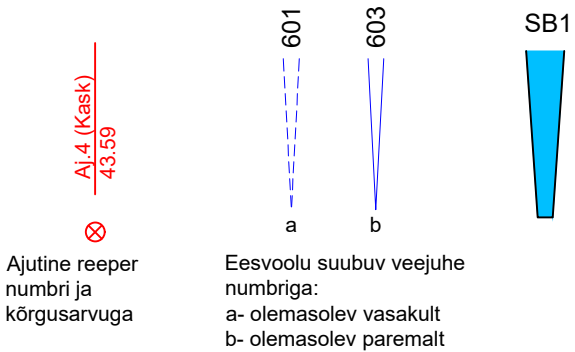
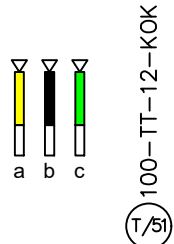
Mh 1:50
Mv 1:5000



Piketi number	1	0+00	0+11	0+84	1+02	1+31	2+46	3+34	5+30	6+52
Piketi, (maapinna) kõrgusarv	(m)	44.87	44.66	44.19	44.63	45.70	45.31	45.70	45.71	45.71
Olemasolev kraavipõhja kõrgusarv	(m)	43.26	43.36	43.24	43.59	43.84	44.05	44.36	44.49	44.59
Projekteeritud veejuhtme	Põhja kõrgusarv	(m)	42.99	42.99	43.09	43.24	43.83	44.01	44.40	44.50
	Lang (%)		3.60%	5.20%			2.04%		0.78%	
	Pikkus (m)		84	162			280		126	
	Sügavus	(m)	2.21.9	1.21.52.5		1.5	1.7		1.31.3	1.2
	Pealtlaius	(m)	7.56.8	4.65.68.4		5.4	6.1		4.94.9	4.6
Kaeve ristlõige (m²)	Piketi kohal	(m²)	3.23.2	3.1			0.8			0.8
	Keskmine	(m²)	3.2	3.2		2.0		0.8		
Kaevetööde maht	(m³)	10	35	378		396		254		
Pikettide vahekaugused	(m)	11	11	73	18	29	115	88	196	122
Mullavall paremale-P, vasakule-V kaldale		12					P			
Suudmete ja truupide põhjade kõrgusarvud	(m)	13		43.72				44.40	44.40	

LEPPEMÄRGID

- Maapind
- Eesvoolu olemasolev põhjajoon
- Veepind
- Eesvoolu projekteeritud põhjajoon
- Mullaerim eraldusjoonega



Tulika 19
10613 Tallinn
tel. 6528408
tel. 5070951
maajavesi@maajavesi.ee

MATER reg.nr.MPO006-00
MTR
reg.nr.EP10033667-0001

Töö number:
201375

Tellijaja:
Riigimetsa Majandamise Keskus

Autor:
J.Käsk

Vast.spets:
H.D.Ots

Objekt: Rukkimäe-Tipasilla-Maidema-Vommaru metsakuivendus

Joonise nimi: Eesvoolu 664 pikiprofil

Joonis 5.2 Leht 2/4 Mõõt 1:50/1:5000 Kuup. 09.2021